



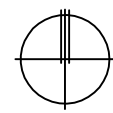
Grünfläche mit Sitzbänken

Grünfläche mit Sitzbänken

Baumneupflanzung mit Baumrost

ehem. Solebrunnen Hackeborn

- Baumpflanzung
- vorhandener Baumbestand
- Baumrost
- vorhandene Grünflächen
- Grünflächen
- begrüntes Rankelement
- Standort für Fahrradständer
- Standort für Fahrradbox (E-Bikes) mit Lademöglichkeit
- Mauer
- Neubau Gebäude
- geplanter Fußweg
- Stellplätze**
- Bestand
- Planung



FACHBEREICH STÄDTEBAU UND BAUORDNUNG  
STADTENTWICKLUNG / FREIRAUMPLANUNG

Objekt: **Grün- und Freiraumkonzept Altstadt**

Planart: **Maßnahmen Bereich Klausstraße**

Planverfasser: Trettin	Bearbeiter: Völkner	Maßstab: 1 : 500	Datum: 11/2022	Blattnummer: 1
---------------------------	------------------------	---------------------	-------------------	-------------------

Digitale Stadtgrundkarte (DSKG): Stadt Halle (Saale), FB Städtebau und Bauordnung, Abteilung Stadtvermessung

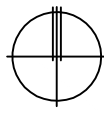


**Grünflächen mit Sitzbänken**

**Baumneupflanzung mit Baumrost**

Domplatz

- Baumpflanzung
- vorhandener Baumbestand
- Baumrost
- vorhandene Grünflächen
- Grünflächen
- Standort für Fahrradständer
- Mauer
- Stellplätze**
- Bestand
- Planung












<b>FACHBEREICH STÄDTEBAU UND BAUORDNUNG</b> STADTENTWICKLUNG / FREIRAUMPLANUNG			
Objekt:			
<b>Grün- und Freiraumkonzept Altstadt</b>			
Planart:			
<b>Maßnahmen Bereich Domplatz</b>			
Planverfasser:	Bearbeiter:	Maßstab:	Datum:
Trettin	Völkner	1 : 500	10/2022
			Blattnummer:
			2
<small>Digitale Stadtgrundkarte (DSKG): Stadt Halle (Saale), FB Städtebau und Bauordnung, Abteilung Stadtvermessung</small>			

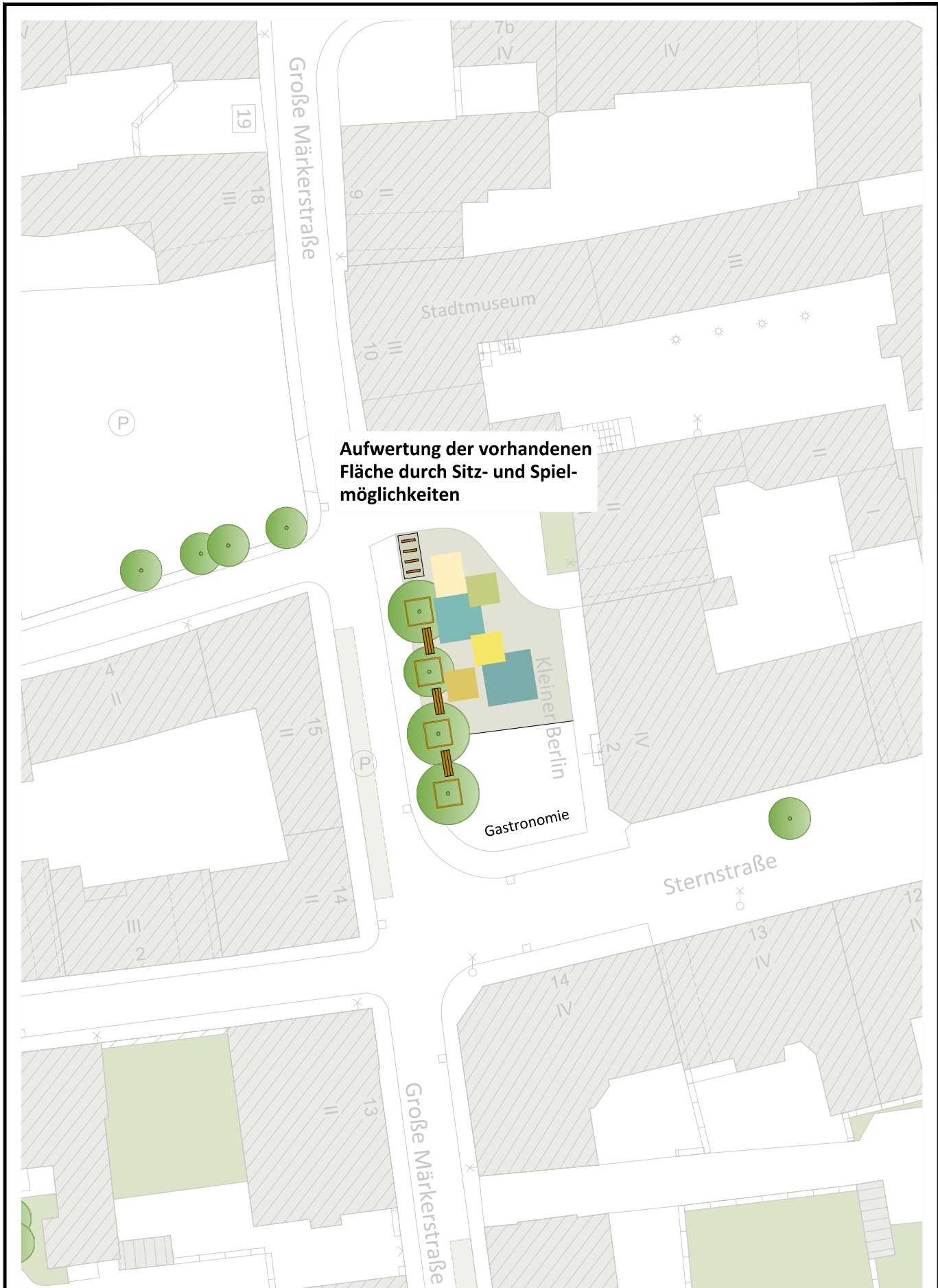


**Baumneupflanzung  
mit Baumrost**







**Hochbeet mit Sitzbank  
Stauden- und  
Gräserbepflanzung**

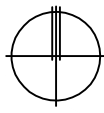
-  Baumpflanzung
-  vorhandener Baumbestand
-  Baumrost
-  vorhandene Grünflächen
-  Hochbeet
-  Standort für Fahrradständer
-  Mauer
-  geplanter Fußweg
- Stellplätze**
-  Bestand

<b>FACHBEREICH STÄDTEBAU UND BAUORDNUNG</b>				
STADTENTWICKLUNG / FREIRAUMPLANUNG				
Objekt: <b>Grün- und Freiraumkonzept Altstadt</b>				
Planart: <b>Maßnahmen Bereich Leipziger Straße</b>				
Planverfasser:	Bearbeiter:	Maßstab:	Datum:	Blattnummer:
Trettin	Völkner	1 : 500	10/2022	3
Digitale Stadtgrundkarte (DSKG): Stadt Halle (Saale), FB Städtebau und Bauordnung, Abteilung Stadtvermessung				



**Aufwertung der vorhandenen Fläche durch Sitz- und Spielmöglichkeiten**

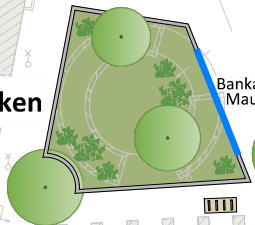
-  vorhandener Baumbestand
-  Baumrost
-  vorhandene Grünflächen
-  Sitz- und Spielbereich
-  Standort für Fahrradständer
-  Mauer



<b>FACHBEREICH STÄDTEBAU UND BAUORDNUNG</b> STADTENTWICKLUNG / FREIRAUMPLANUNG			
Objekt:			
<b>Grün- und Freiraumkonzept Altstadt</b>			
Planart:			
<b>Maßnahmen Bereich Kleiner Berlin</b>			
Planverfasser:	Bearbeiter:	Maßstab:	Datum:
Trettin	Völkner	1 : 500	11/2022
			Blattnummer:
			4
<small>Digitale Stadtgrundkarte (DSKG): Stadt Halle (Saale), FB Städtebau und Bauordnung, Abteilung Stadtvermessung</small>			



**Grünfläche mit Sitzbänken**













Bankauflage Mauer

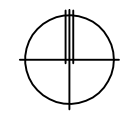
**Aufwertung der vorhandenen Grünflächen**



**Hochbeet mit Sitzbank**  
Stauden- und Gräserbepflanzung



-  Baumpflanzung
-  vorhandener Baumbestand
-  vorhandene Grünflächen
-  Grünflächen
-  Hochbeet
-  Standort für Fahrradständer
-  Mauer
-  Außenbereich Gastronomie
- Stellplätze**
-  Bestand
-  Planung



**FACHBEREICH STÄDTEBAU UND BAUORDNUNG**  
STADTENTWICKLUNG / FREIRAUMPLANUNG

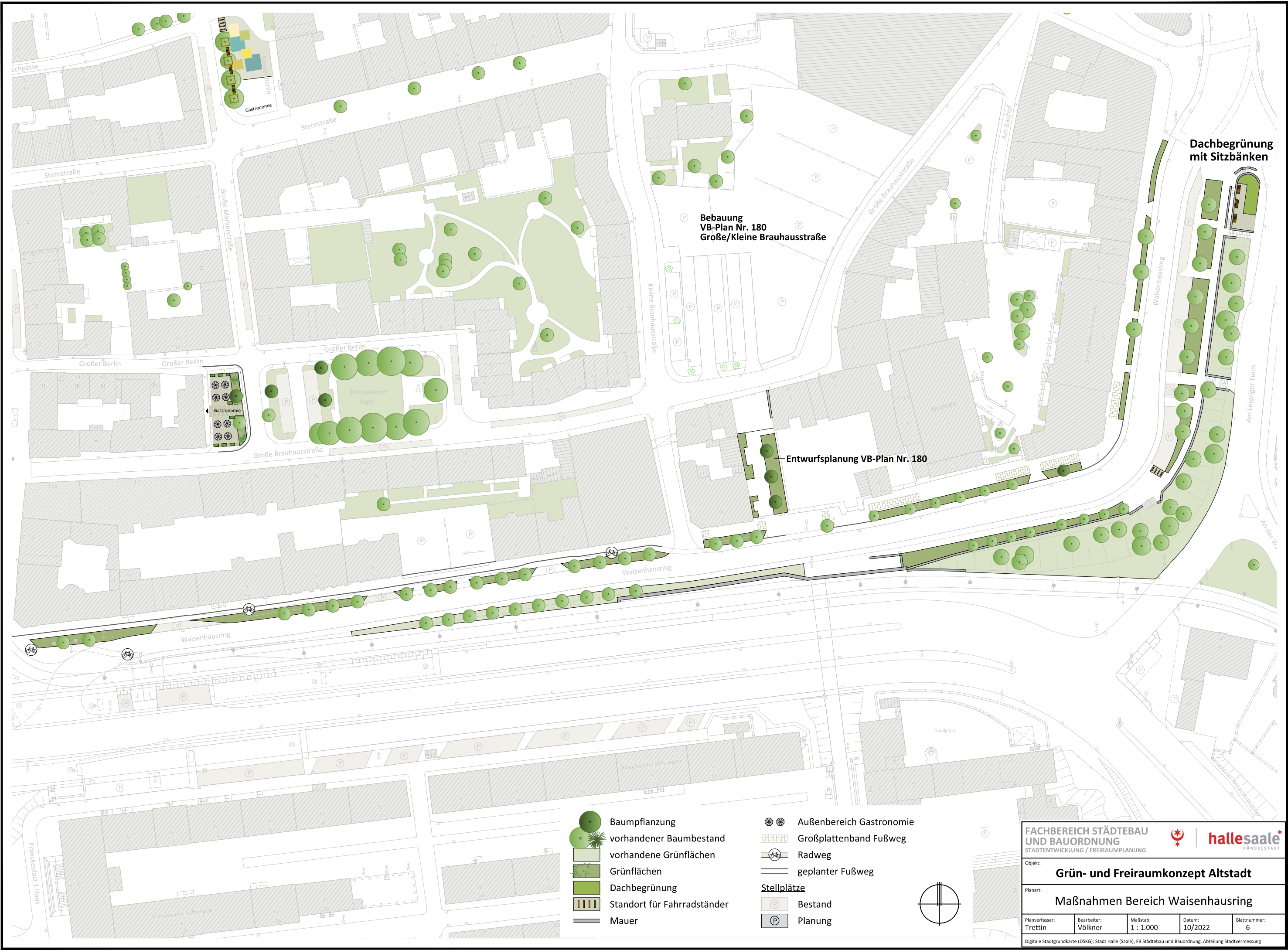


Objekt: **Grün- und Freiraumkonzept Altstadt**

Planart: **Maßnahmen Bereich Alter Markt, Schülershof und Moritzkirchhof**

Planverfasser: Trettin	Bearbeiter: Völkner	Maßstab: 1 : 1.000	Datum: 10/2022	Blattnummer: 5
---------------------------	------------------------	-----------------------	-------------------	-------------------

Digitale Stadtgrundkarte (DSKG): Stadt Halle (Saale), FB Städtebau und Bauordnung, Abteilung Stadtvermessung

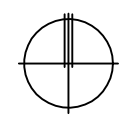


**Dachbegrünung mit Sitzbänken**

**Bebauung VB-Plan Nr. 180 Große/Kleine Brauhausstraße**













**Entwurfsplanung VB-Plan Nr. 180**

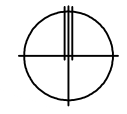
- Baumpflanzung
- vorhandener Baumbestand
- vorhandene Grünflächen
- Grünflächen
- Dachbegrünung
- Standort für Fahrradständer
- Mauer
- Außenbereich Gastronomie
- Großplattenband Fußweg
- Radweg
- geplanter Fußweg
- Stellplätze**
- Bestand
- Planung



<b>FACHBEREICH STÄDTEBAU UND BAUORDNUNG</b> STADTENTWICKLUNG / FREIRAUMPLANUNG			
Objekt: <b>Grün- und Freiraumkonzept Altstadt</b>			
Planart: <b>Maßnahmen Bereich Waisenhausung</b>			
Planverfasser: Trettin	Bearbeiter: Völkner	Maßstab: 1: 1.000	Datum: 10/2022
			Blattnummer: 6
<small>Digitale Stadtgrundkarte (DSKG): Stadt Halle (Saale), FB Städtebau und Bauordnung, Abteilung Stadtvermessung</small>			



-  Baumpflanzung
-  vorhandener Baumbestand
-  vorhandene Grünflächen
-  Grünflächen
-  Gehölzpflanzung
-  Standort für Fahrradständer
-  Mauer
-  Außenbereich Gastronomie
-  geplanter Fußweg
-  Radweg
- Stellplätze**
-  Bestand
-  Planung



**FACHBEREICH STÄDTEBAU UND BAUORDNUNG**  
STADTENTWICKLUNG / FREIRAUMPLANUNG

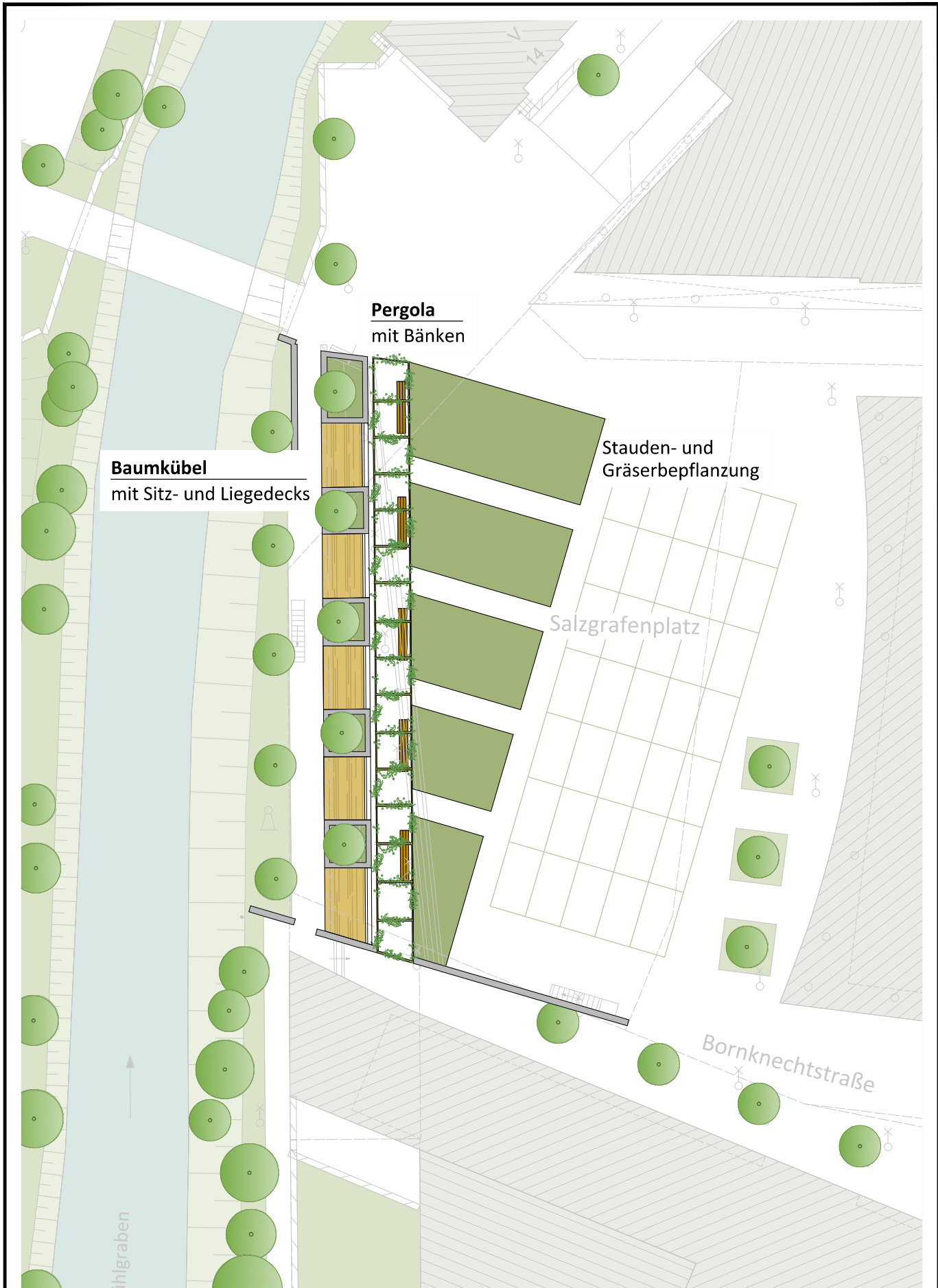
 **hallesaale**  
HÄNDELSTADT

Objekt: **Grün- und Freiraumkonzept Altstadt**

Planart: **Maßnahmen Bereich Moritzwinger und Brunoswarte**

Planverfasser: Trettin	Bearbeiter: Völkner	Maßstab: 1 : 1.000	Datum: 10/2022	Blattnummer: 7
---------------------------	------------------------	-----------------------	-------------------	-------------------

Digitale Stadtgrundkarte (DSKG): Stadt Halle (Saale), FB Städtebau und Bauordnung, Abteilung Stadtvermessung



**Baumkübel**  
mit Sitz- und Liegedecks






**Pergola**  
mit Bänken

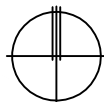
Stauden- und  
Gräserbepflanzung

Salzgrafenplatz

Bornknechtstraße

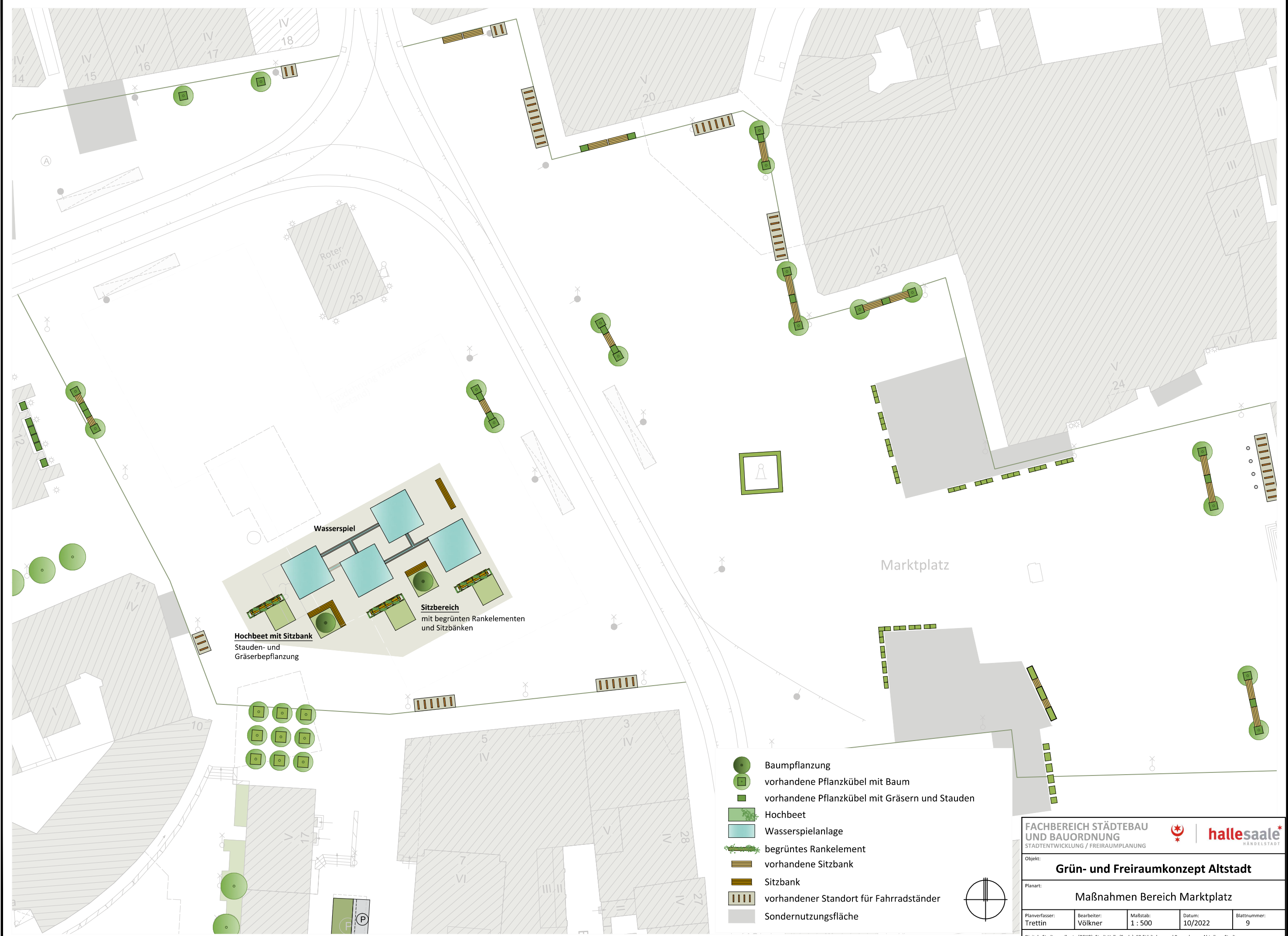
Mühlgraben

-  vorhandener Baumbestand
-  vorhandene Grünflächen
-  Grünflächen
-  begrüntes Ranelement
-  Mauer



<b>FACHBEREICH STÄDTEBAU UND BAUORDNUNG</b>		
STADTENTWICKLUNG / FREIRAUMPLANUNG		
Objekt:		
<b>Grün- und Freiraumkonzept Altstadt</b>		
Planart:		
<b>Maßnahmen Bereich Salzgrafenplatz</b>		
Planverfasser:	Bearbeiter:	Maßstab:
Trettin	Völkner	1 : 500
Datum:	Blattnummer:	
10/2022	8	
Digitale Stadtgrundkarte (DSKG): Stadt Halle (Saale), FB Städtebau und Bauordnung, Abteilung Stadtvermessung		















**Wasserspiel**

**Sitzbereich**  
mit begrünten Rankelementen  
und Sitzbänken









**Hochbeet mit Sitzbank**  
Stauden- und  
Gräserbepflanzung

-  Baumpflanzung
-  vorhandene Pflanzkübel mit Baum
-  vorhandene Pflanzkübel mit Gräsern und Stauden
-  Hochbeet
-  Wasserspielanlage
-  begrüntes Rankelement
-  vorhandene Sitzbank
-  Sitzbank
-  vorhandener Standort für Fahrradständer
-  Sondernutzungsfläche



<b>FACHBEREICH STÄDTEBAU UND BAUORDNUNG</b>			
STADTENTWICKLUNG / FREIRAUMPLANUNG			
Objekt: <b>Grün- und Freiraumkonzept Altstadt</b>			
Planart: <b>Maßnahmen Bereich Marktplatz</b>			
Planverfasser: <b>Trettin</b>	Bearbeiter: <b>Völkner</b>	Maßstab: <b>1 : 500</b>	Datum: <b>10/2022</b>
			Blattnummer: <b>9</b>
Digitale Stadtgrundkarte (DSKG): Stadt Halle (Saale), FB Städtebau und Bauordnung, Abteilung Stadtvermessung			



-  Baumpflanzung
-  vorhandener Baumbestand
-  Pflanzkübel für Gräser und Stauden
-  vorhandene Grünflächen
-  Grünflächen
-  Außenbereich Gastronomie
-  geplanter Fußweg
- Stellplätze**
-  Bestand

<b>FACHBEREICH STÄDTEBAU UND BAUORDNUNG</b> STADTENTWICKLUNG / FREIRAUMPLANUNG			
Objekt:			
<b>Grün- und Freiraumkonzept Altstadt</b>			
Planart:			
<b>Maßnahmen Bereich Große Brauhausstraße</b>			
Planverfasser:	Bearbeiter:	Maßstab:	Datum:
Trettin	Völkner	1 : 500	10/2022
			Blattnummer:
			10
<small>Digitale Stadtgrundkarte (DSKG): Stadt Halle (Saale), FB Städtebau und Bauordnung, Abteilung Stadtvermessung</small>			





zur  
Peißnitzbühne



Saale-Rad  
Wanderweg

zur  
Innenstadt

- Legende**
-  geplanter Caravan- und Campingplatz
  -  Neubau Slipanlage



Einzelmaßnahme  
Neubau Saline- und Sandangerbrücke

Lageplan

Planverfasser: Trettn	Maßstab: o. M.	Stand: 14.07.2016	Anlage: 4,7 / 4,8
-----------------------	----------------	-------------------	-------------------

Geschäftsbereich II  
Fachbereich Planen  
Kartengrundlage: Stadt Halle (Saale), Abt. Stadtvermessung

neue Straßenbahnhaltestelle